

# P.U.G. REMETEA CHIOARULUI

## loc. BERCHEZ

### Zona de protecție monumente

1 669830.063 387023.715  
2 669867.102 387047.505  
3 669874.856 387078.195  
4 669924.741 387080.719  
5 669917.281 387166.738  
6 669916.348 387253.544  
7 669912.266 387336.110  
8 669916.791 387365.460  
9 669912.447 387407.867  
10 669905.346 387436.656  
11 669905.232 387479.281  
12 669914.700 387492.579  
13 669917.999 387549.248  
14 669916.051 387590.715  
15 669863.086 387581.340  
16 669823.830 387584.855  
17 669818.051 387532.437  
18 669817.455 387502.907  
19 669815.116 387478.306  
20 669806.920 387479.085  
21 669809.650 387444.886  
22 669790.530 387443.360  
23 669773.708 387410.575  
24 669774.629 387314.228  
25 669788.815 387311.840  
26 669794.599 387268.837  
27 669786.369 387227.008  
28 669786.875 387199.635  
29 669783.742 387198.574  
30 669782.471 387178.719  
31 669789.456 387165.358  
32 669795.889 387147.047  
33 669818.908 387137.732

### Sit Corobana

1 669679.753 388643.170  
2 669708.185 388637.287  
3 669733.676 388660.817  
4 669746.421 388693.171  
5 669735.636 388715.720  
6 669718.969 388723.563  
7 669704.263 388722.583  
8 669683.675 388703.955  
9 669667.008 388662.778

### Zona de protecție Sit Corobana

1 669749.942 388595.383  
2 669771.804 388695.021  
3 669794.711 388743.012  
4 669618.287 388787.855  
5 669575.194 388618.313

### MONUMENTE ISTORICE CF. LMI 2010

Nr. crt.	COD LMI 2010	Denumire	Localitate	Adresa	Datare
1	MM-II-a-a-01369	Cetatea Chioarului	Berchez	"La Biserica"	Sec. XIII-XVI
2	MM-II-m-B-04519	Biserica reformata	Berchez	67	Sec. XV-XIX
3	MM-II-m-B-04520	Biserica "Sf. Ioan Botezatorul"	Berchez	126	Sec. XIX
4	MM-II-m-A-01606	Biserica de lemn "Sf. Iliu"	Posta	74	1675
5	MM-II-m-B-04813	Biserica de lemn "Sf. Arhangel"	Posta	112A	1820
6	MM-II-m-B-04612	Biserica de lemn "Sf. Ioan Botezatorul"	Remetea	62	Sec. XIX
7	MM-II-m-B-04613	Casa Maria Pop	Remetea	60	1875
8	MM-II-a-a-04614	Ansamblul Bisericii "Sf. Arh. Mihail si Gavril"	Remetea	127	Sec. XVIII
9	MM-II-a-a-04614.01	Biserica de lemn "Sf. Arh. Mihail si Gavril"	Remetea	127	Sec. XVIII
10	MM-II-a-a-04614.02	Clopotnița de lemn	Remetea	127	Sec. XVIII
11	MM-II-a-a-04615	Căpala	Remetea	142	Sec. XVIII

### Denumire

Biserica "Sf. Ioan Botezatorul"

### Adresa poștală

Sat Berchez, comuna Remetea Chioarului, nr. 126, Sec. XIX

### Cod LMI

MM-II-m-B-04520

### Denumire



Biserica reformata

### Adresa poștală

Sat Berchez, comuna Remetea Chioarului, nr. 67, Sec. XV-XIX

### Cod LMI

MM-II-m-B-04519



### LEGENDA

#### LIMITE:

- LIMITA UNITATII ADMINISTRATIV TERITORIALE
- LIMITA INTRAVILAN PROPUSE
- LIMITELE IMOBILELOR INSCRISE IN CARTEA FUNCIARA
- CARORA LI S-AU ATRIBUIT NR. CADASTRALE
- LIMITE ZONE STUDIIATE PRIN DOCUMENTATII DE URBANISM APROBATE (PUZ, PUD)
- LIMITA ZONA CENTRALA FUNCTIONALA:

#### ZONIFICARE FUNCTIONALA:

- ZONA PENTRU LOCUINTE INDIVIDUALE SI FUNCTIUNI COMPLEMENTARE
- ZONA PENTRU LOCUINTE COLECTIVE SI FUNCTIUNI COMPLEMENTARE
- ZONA INSTITUTII PUBLICE SI SERVICII
- ZONA UNITATI INDUSTRIALE SI DEPOZITE
- ZONA SPATII VERZI PUBLICE
- ZONA UNITATI AGRO-ZOOTEHNICE
- ZONA CONSTRUCTII TEHNICO-EDILITARE
- ZONA GOSPODARIE COMUNALA, CIMITIRE
- ZONA APE
- TERENURI FORESTIERE
- MONUMENTE ISTORICE
- VESTIGII ARHEOLOGICE
- ARII NATURALE PROTEJATE

#### ZONE DE RISC:

- ZONE CU RISC DE INUNDABILITATE
- ZONE CU RISC DE ALUNECARI DE TEREN

#### CAI DE COMUNICATII

- 182B DRUM JUDETEAN
- 76 DRUM COMUNAL
- STRAZI EXISTENTE SI DRUMURI DE EXPLOATARE
- STRAZI PROPUSE PENTRU MODERNIZARE
- STRAZI PROPUSE PE TRASEE NOI

#### RETELE EDILITARE

- LINIE ELECTRICA AERIANA
- MAGISTRALA DE GAZE NATURALE

#### RETELE EDILITARE

- LINIE ELECTRICA AERIANA
- MAGISTRALA DE GAZE NATURALE

#### RETELE EDILITARE

- LINIE ELECTRICA AERIANA
- MAGISTRALA DE GAZE NATURALE

#### RETELE EDILITARE

- LINIE ELECTRICA AERIANA
- MAGISTRALA DE GAZE NATURALE

#### RETELE EDILITARE

- LINIE ELECTRICA AERIANA
- MAGISTRALA DE GAZE NATURALE

#### RETELE EDILITARE

- LINIE ELECTRICA AERIANA
- MAGISTRALA DE GAZE NATURALE

#### RETELE EDILITARE

- LINIE ELECTRICA AERIANA
- MAGISTRALA DE GAZE NATURALE

#### RETELE EDILITARE

- LINIE ELECTRICA AERIANA
- MAGISTRALA DE GAZE NATURALE

#### RETELE EDILITARE

- LINIE ELECTRICA AERIANA
- MAGISTRALA DE GAZE NATURALE

#### RETELE EDILITARE

- LINIE ELECTRICA AERIANA
- MAGISTRALA DE GAZE NATURALE

#### RETELE EDILITARE

- LINIE ELECTRICA AERIANA
- MAGISTRALA DE GAZE NATURALE

#### RETELE EDILITARE

- LINIE ELECTRICA AERIANA
- MAGISTRALA DE GAZE NATURALE

#### RETELE EDILITARE

- LINIE ELECTRICA AERIANA
- MAGISTRALA DE GAZE NATURALE

#### RETELE EDILITARE

- LINIE ELECTRICA AERIANA
- MAGISTRALA DE GAZE NATURALE

#### RETELE EDILITARE

- LINIE ELECTRICA AERIANA
- MAGISTRALA DE GAZE NATURALE

#### RETELE EDILITARE

- LINIE ELECTRICA AERIANA
- MAGISTRALA DE GAZE NATURALE

#### RETELE EDILITARE

- LINIE ELECTRICA AERIANA
- MAGISTRALA DE GAZE NATURALE

#### RETELE EDILITARE

- LINIE ELECTRICA AERIANA
- MAGISTRALA DE GAZE NATURALE

#### RETELE EDILITARE

- LINIE ELECTRICA AERIANA
- MAGISTRALA DE GAZE NATURALE

#### RETELE EDILITARE

- LINIE ELECTRICA AERIANA
- MAGISTRALA DE GAZE NATURALE

#### RETELE EDILITARE

- LINIE ELECTRICA AERIANA
- MAGISTRALA DE GAZE NATURALE

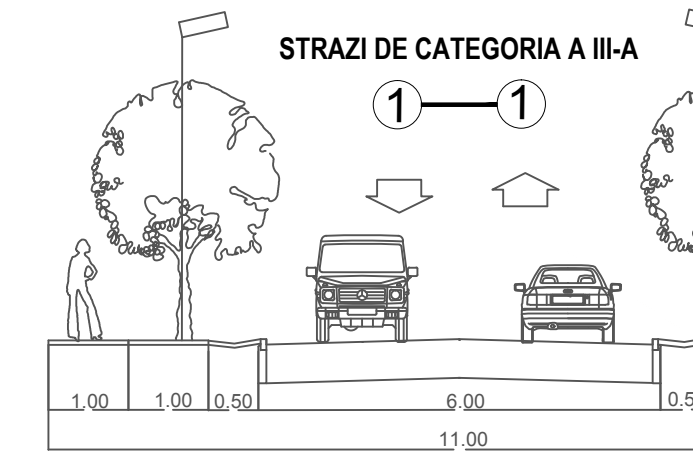
#### RETELE EDILITARE

- LINIE ELECTRICA AERIANA
- MAGISTRALA DE GAZE NATURALE

sat BERCHEZ  
S = 170,76 ha

### PROFIL TRANSVERSAL PENTRU STRAZI PROPUSE PE TRASEE NOI SAU PROPUSE PENTRU MODERNIZARE

#### STRAZI DE CATEGORIA A III-A



### MONUMENTE ISTORICE CF. LMI 2010

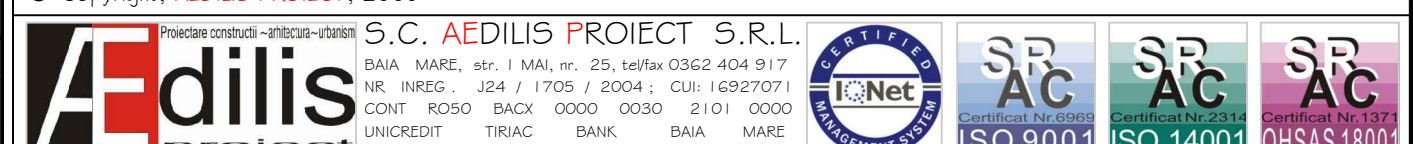
Nr. crt.	COD LMI 2010	Denumire	Localitate	Adresa	Datare
1	MM-II-a-a-01369	Cetatea Chioarului	Berchez	"La Biserica"	Sec. XIII-XVI
2	MM-II-m-B-04519	Biserica reformata	Berchez	67	Sec. XV-XIX
3	MM-II-m-B-04520	Biserica "Sf. Ioan Botezatorul"	Berchez	126	Sec. XIX
4	MM-II-m-A-01606	Biserica de lemn "Sf. Iliu"	Posta	74	1675
5	MM-II-m-B-04813	Biserica de lemn "Sf. Arhangel"	Posta	112A	1820
6	MM-II-m-B-04612	Biserica de lemn "Sf. Ioan Botezatorul"	Remetea	62	Sec. XIX
7	MM-II-m-B-04613	Casa Maria Pop	Remetea	60	1875
8	MM-II-a-a-04614	Ansamblul Bisericii "Sf. Arh. Mihail si Gavril"	Remetea	127	Sec. XVIII
9	MM-II-a-a-04614.01	Biserica de lemn "Sf. Arh. Mihail si Gavril"	Remetea	127	Sec. XVIII
10	MM-II-a-a-04614.02	Clopotnița de lemn	Remetea	127	Sec. XVIII
11	MM-II-a-a-04615	Căpala	Remetea	142	Sec. XVIII

### Bilanț teritorial sat BERCHEZ

Zone functionale	Existente	Propuse
Locuințe si funcțiuni complementare	84,60	86,30
Instituiții si servicii de interes public	2,57	2,62
Unitati industriale si depozite	2,95	3,01
Unitati agro-zootehnice	0,00	0,00
Spatii verzi, sport, agrement, protectie	3,02	3,08
din care: parcuri	0,00	0,00
de protectie	2,95	3,01
sport	0,07	0,07
Cai de comunicatie si transport	3,15	3,21
Constructii tehnico-edilitare	0,00	0,00
Gospodarie comuna, cimitire	0,54	0,55
Alte zone (terenuri neconstruite, ape, etc.)	1,20	1,22
TOTAL PE TRUP	98,03	100,00

Dreptul de publicare sau multiplicare a acestui document aparține în exclusivitate societății AEDILIS PROIECT Baia Mare. Reproducerea conținutului este posibilă numai cu acordul prealabil scris al autorului.

© Copyright, AEDILIS PROIECT, 2009



PROIECTANT GENERAL SC AEDILIS PROIECT SRL BAIA MARE	BENEFICIAR: COMUNA REMETEA CHIOARULUI	PROIECT NR. AED-PUZ-14 104/2013
DENUMIRE PROIECT: PLAN URBANISTIC GENERAL	REGLEMENTĂRI URBANISTICE - ZONIFICARE sat aparținător - BERCHEZ	PLANSĂ 3.B.